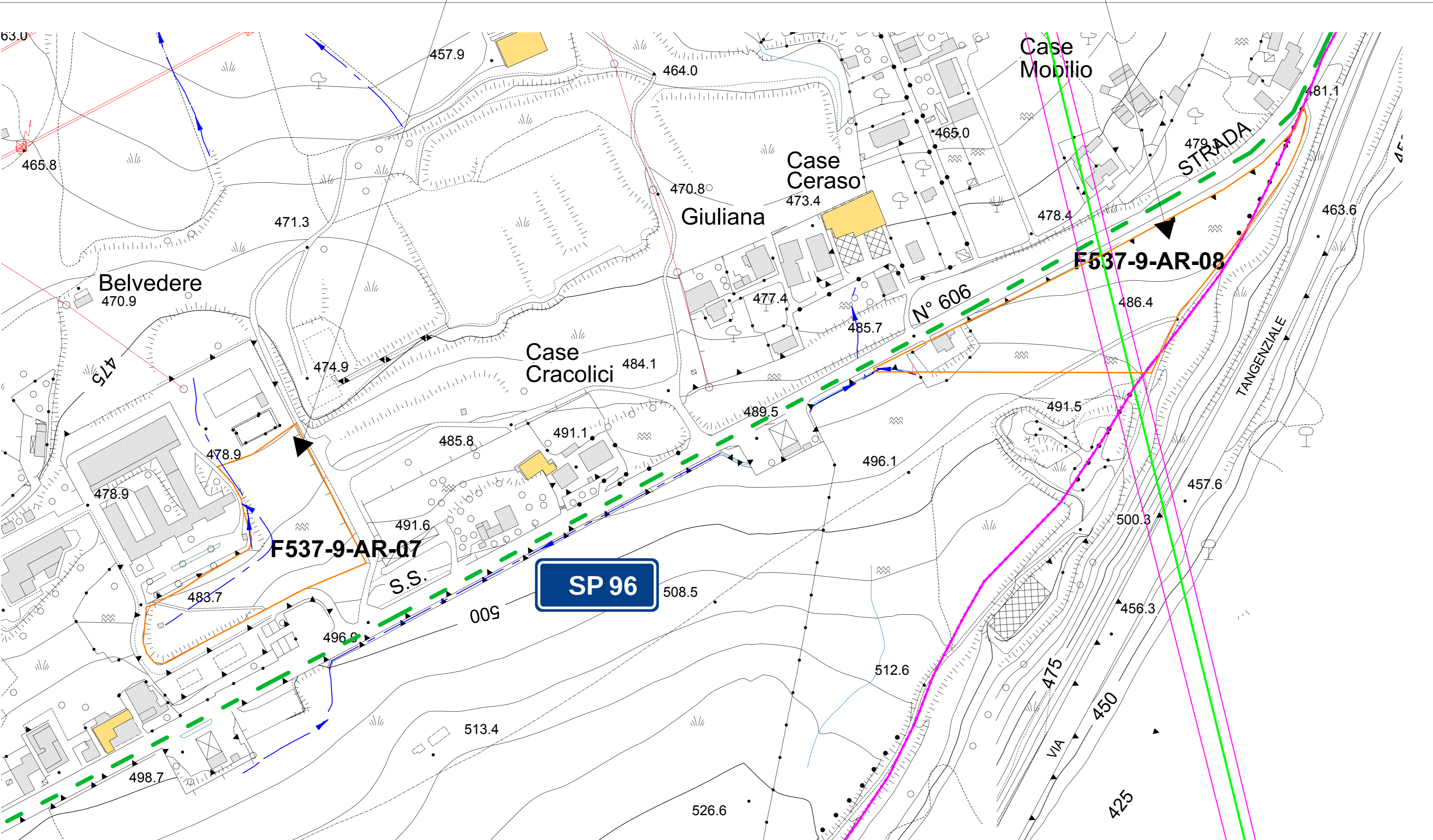
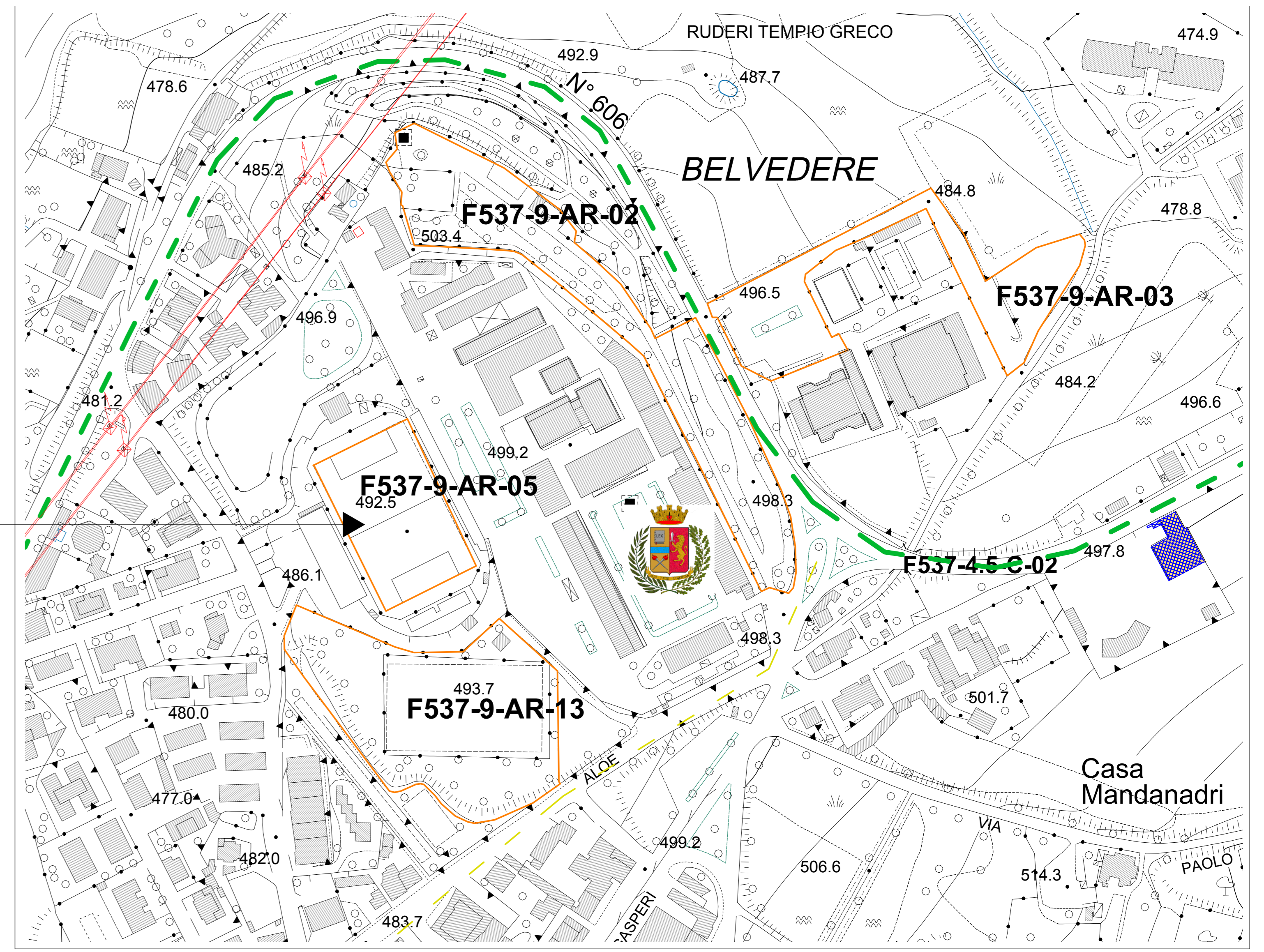
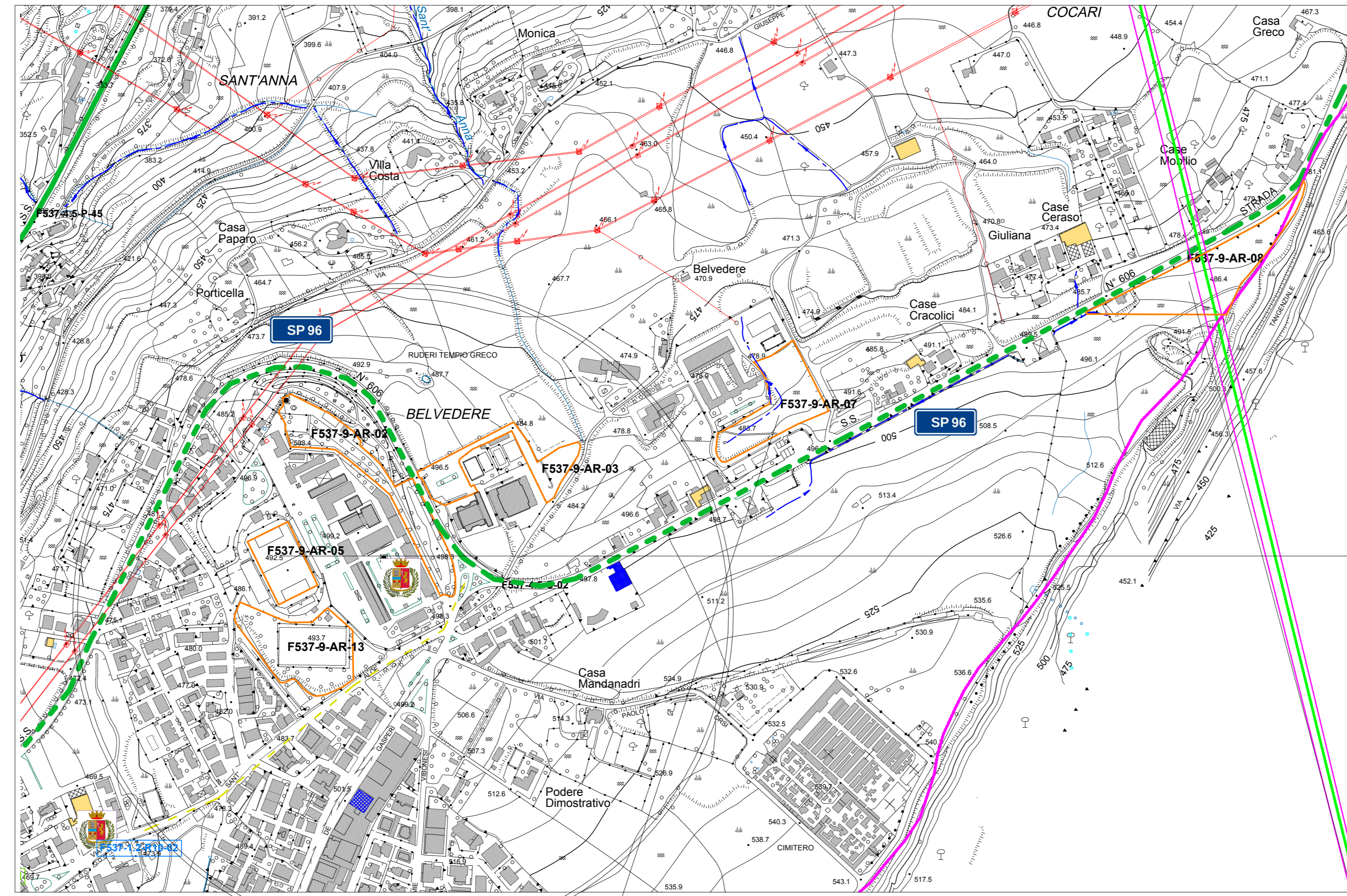




PIANO COMUNALE DI EMERGENZA

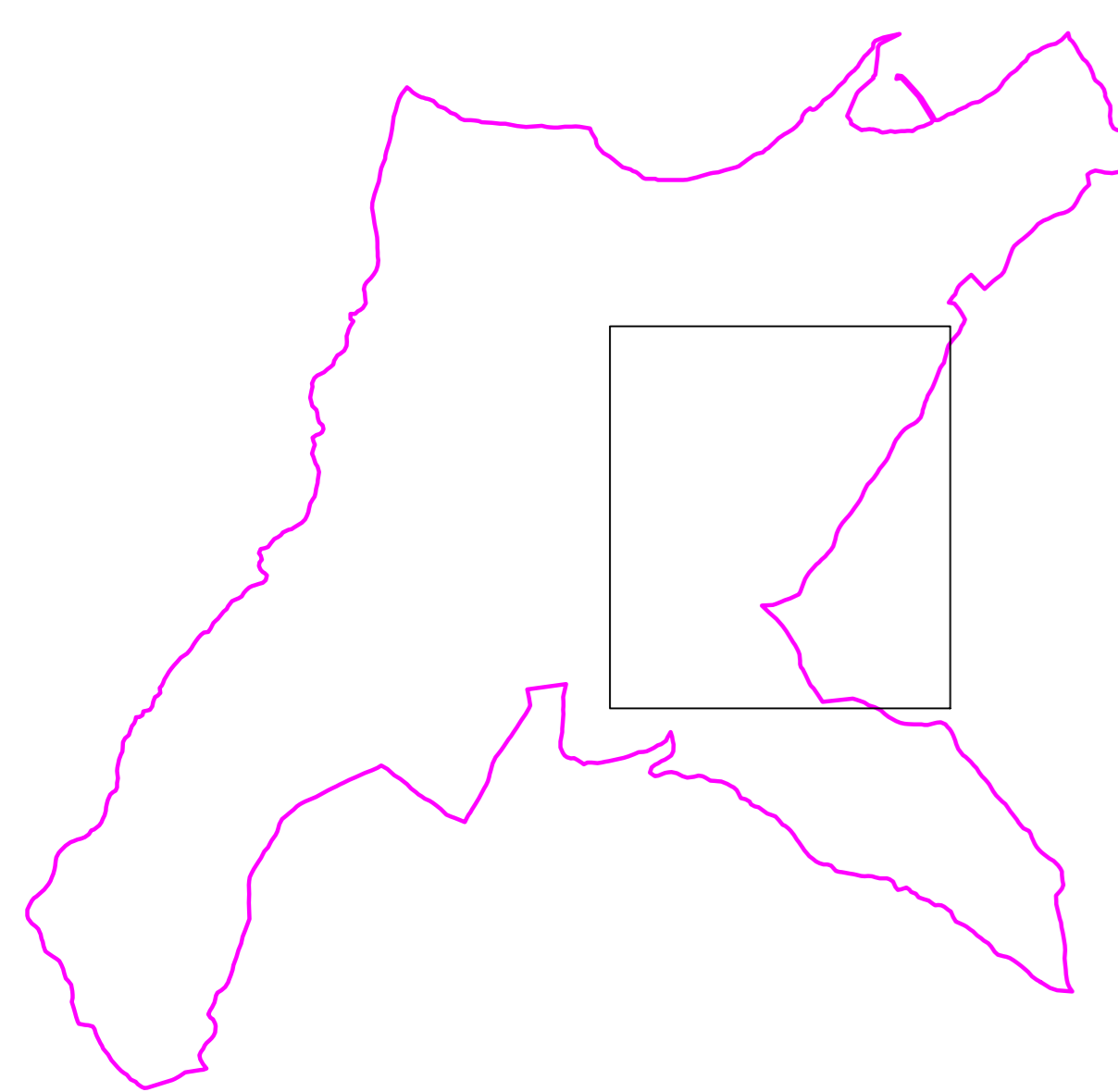
CARTA AREE E STRUTTURE DI RICOVERO VIBO VALENTIA
VIALE DELLA PACE
TAVOLA NR. 19.3 **SCALA 1: 5.000/2.000**
I TECNICI:
 Geom. Giuseppe Marino – Geom. Gregorio Cosentino – P.I. Leoluca Prestia
 P.I. Eliseo Pelaggi – Geom. Antonio Santamaria
 APPROVATO CON DELIBERA DEL CONSIGLIO COMUNALE NR. 88 DEL 06/11/2017
OTTOBRE 2017 AGGIORNAMENTO 2



LEGENDA

- SEDE C.O.M. V.I. E.C.C.
- AREA RICOVERO
- LIMITI COMUNALI
- STRADE DI CONNESSIONE

QUADRO DI INSIEME



AREE RICOVERO	Indirizzo	MQ.
F537-9-AR-02	VIALE DELLA PACE (PARCO DELLE RIMEMBRANZE)	12.500
F537-9-AR-03	VIALE DELLA PACE (PALAZZETTO DELLO SPORT)	8.900
F537-9-AR-05	VIA PIAZZA D'ARMI (CAMPO SPORTIVO)	6.900
F537-9-AR-07	VIA G. FORTUNATO	12.700
F537-9-AR-08	LOCALITA' CASTELLUCCIO	17.805
F537-9-AR-13	VIA SANTA ALOE	15.300

STRUTTURE RICOVERO	Indirizzo
F537-9-SR-02	VIALE DELLA PACE (PALASPORT)
F537-9-SR-03	VIALE DELLA PACE (PALASPORT)
F537-9-SR-04	VIALE DELLA PACE (BOCCIODROMO)
F537-9-SR-05	VIALE DELLA PACE (CAMPO TENNIS)
F537-9-SR-06	VIA FORUNATO (PALATENDA ITIS)